



Sejlplan

(Der kan komme ændringer på grund af vejr m.m.)

Vi starter vores flotille i Hals 13. maj.

Vi sejler med lyset op langs Norges kyst, indenskærs og udenskærs, gennem smuk natur og mellem venlige mennesker, til vi når "dagene uden ende" godt en måned efter afgang. Herfra kan vi nyde lyset hele vejen rundt på Lofoten.

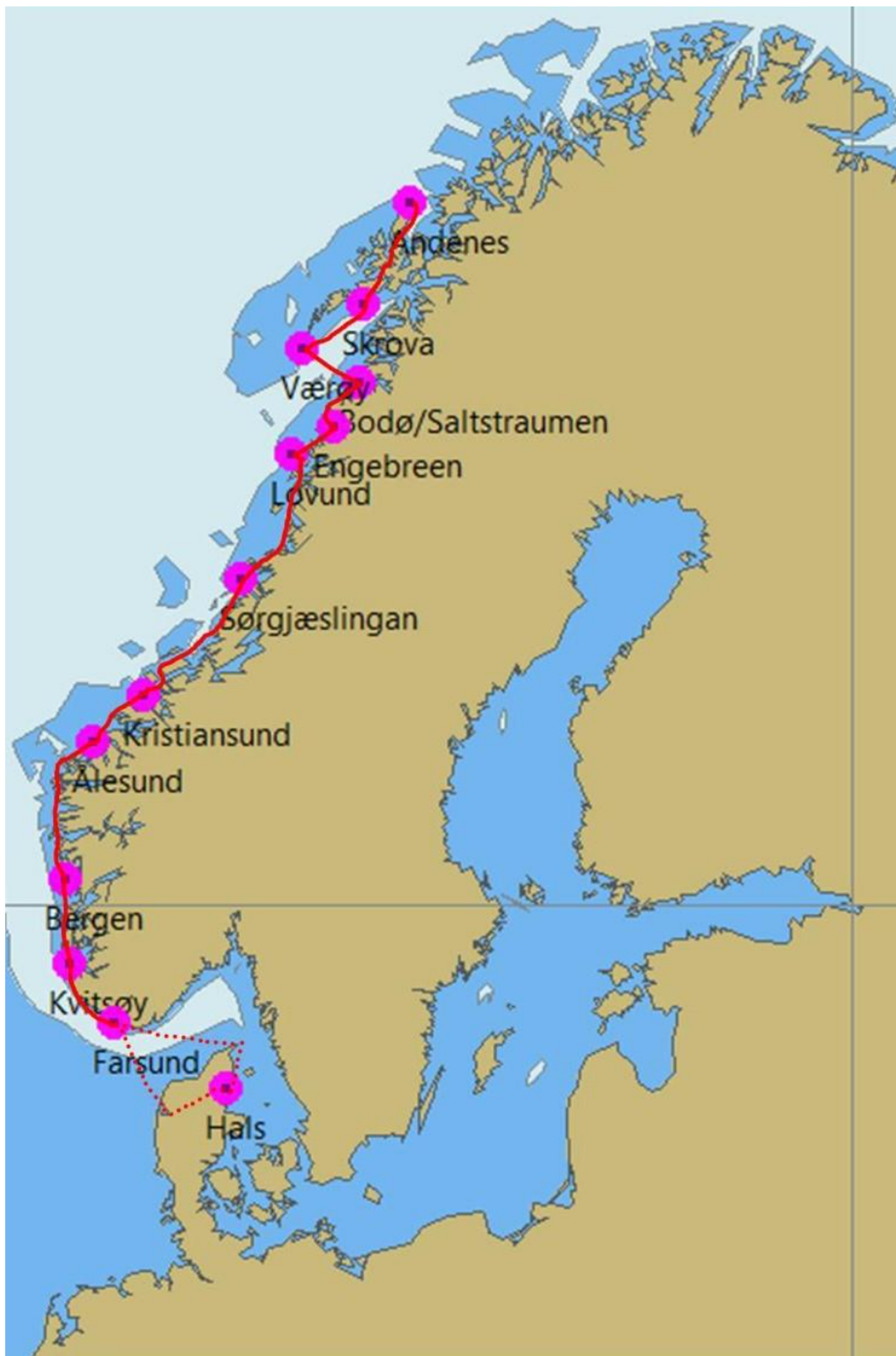
Vi slutter af i Andenes 5. juli med en festlig gallamiddag i fuld midnatssol.

Sejl aldrig alene til Lofoten! (Du skal have nogen at dele skønheden med ...)



LOFOTEN - Midnatssolens Vand

FTLF's lange flotille 2017





LOFOTEN - Midnatssolens Vand

FTLF's lange flotille 2017



Start

Hals

(56° 59,5 N, 10° 18,4 E)
eller Hou 5 sm nord for Hals

Lørdag den 13. maj

Kl. 18



Fælles spising - mad og drikke for 2 personer er med i tilmeldingsgebyret.
Herfra sejler vi enten via Limfjorden eller rundt om Skagen.
Afsejling over Skagerrak når det passer med båd, mandskab og vejr.

Træf 2

Farsund

(58° 05,6 N, 6° 48,3 E)

Onsdag den 17. maj

Kl. 09

Trip

182 sm.



Farsund er en typisk sørlandsby.

(Sørlandet er sydkysten af Norge, altså en by på sydkysten).

Vi ligger i Farsund 17. maj (Norges nationaldag) og oplever "17. mai feiringen" om dagen.



Træf 3

Kvitsøy

(59° 03,6 N, 05° 24,1 E)

Fredag den 19. maj

Kl. 20

Trip

87 sm.

Distance i alt

269 sm.



Kvitsøyne er et skærgårdsområde, der ligger til havs udenfor Stavanger. Her kan man se Kvitsøy Hummermuseum og nogle gamle hummerfarme. På Kvitsøy ligger Kvitsøy Trafikksentral, som styrer al trafik til søs i området mellem Haugesund og Jærens Rev.

Træf 4

Bergen

(60° 23,8 N, 05° 19,5 E)

Tirsdag den 23. maj

Kl. 13

Trip

93 sm.

Distance i alt

362 sm.



I Bergen lægger vi os i Vågen, midt i byen foran "Bryggen", indtil 1945 kaldt "Tyskebryggen".

Vi tager Fløybanen (skinnegående kabelbane, startet i 1914, med en stigning på 43%) op til Fløyen, 320 m.o.h. og nyder udsigten over byen og drikker vores eftermiddagskaffe her.

Bagefter ser vi på "Bryggen", som er Norges tredje mest besøgte turistattraktion. Bryggen blev oprindeligt anlagt i 1070, men brændte ned i 1702 og genrejst. Bryggen er på UNESCOs verdensarvsliste og har 61 fredede bygninger.



Træf 5

Ålesund

(62° 28,3 N, 06° 09,1 E)

Tirsdag den 30. maj

Kl. 15

Trip

166 sm.

Distance i alt

528 sm.



Vi går en tur rundt i byen, som brændte totalt ned i 1904 og herefter blev genopbygget i Jugendstil med hjælp fra hele Europa.
Kaffe på Aksla, hvor der er en fantastisk udsigt over byen.

Træf 6

Kristiansund

(63° 07,2 N, 07° 43,9 E)

Fredag den 2. juni

Kl. 15

Trip

62 sm.

Distance i alt

590 sm.



Kristiansund er en moderne olieby.

Vi går dog et par hundrede år tilbage og får en rundvisning på "Mellemværftet", grundlagt 1856. Mellemværftet er Norges eneste museumsværft, hvor man restaurerer sejlskibe. Værftet står med maskiner mm. som for 100 år siden.
Besøg på "Klippfiskmuseet" hvor man viser klippfiskehistorien fra 1700-tallet til nu.



Træf 7

Sør-Gjæslinga

(64° 44,6 N, 10° 46,2 E)

Torsdag den 8. juni

Kl. 15

Trip

139 sm.

Distance i alt

729 sm.



Vi regner med, at hele flotillen - også de, der er startet tidligere - nu er samlet!

Sør-gjæslingan er et nedlagt fiskevær (fiskevær: et sted på kysten nær fiskepladserne, hvor fiskerne kunne bo på land), hvor op til 4000 mænd og kvinder var samlet i sæsonen.

Sør-Gjæslingan er nu fraflyttet og overtaget af Kystmuseet Norge, som gør et stort arbejde i at vedligeholde stedet.

Stedet giver fint indtryk af, hvordan det har været at leve på disse kanter. Vi får en rundvisning og spiser bagefter sammen, da vi nu er samlet alle!





LOFOTEN - Midnatssolens Vand

FTLF's lange flotille 2017



Herfra er der et væld af forskellige sejlmuligheder.
Man må vælge, man kan slet ikke nå det hele.
Undervejs vil man nok opdage en del, som man vil udforske på hjemturen.



Distancerne i det følgende er korteste vej,
men der kommer nok mange afstikkere!





Træf 8

Lovund

(66°22 N, 12°22 E)

Torsdag den 15. juni

Kl. 15

Trip

118 sm.

Distance i alt

847 sm.



Lovund er en 625 m høj ø, som stikker op midt ude i havet. Her er en stor lundekoloni (søpapegøjer), som er relativt let at komme hen til (så langt man må gå, selve kolonien er fredet).

Lovund er et aktivt samfund med øgende antal indbyggere, 473 i 2016.

Her er et stort lakseslagteri.

I godt vejr er der tit en sky omkring toppen, men hvis her er skyfrit, er her en fantastisk udsigt over området. Turen til toppen må dog betegnes som vanskelig.





Træf 9

Engenbreen, Holandsfjorden
(66°42 N, 13°43E)

Omkr. søndag den 18. juni

Vejret skal være godt
Aftales på VHF eller SMS

Trip

46 sm.

Distance i alt

893 sm.



Vi ligger med fantastisk udsigt til Engenbreen.

Vandring/cykling 1 km til Brestua, der ligger på gletsjerens endemoræne med udsigt over søen til gletsjeren.

Det er muligt at gå op til breen.

Også mulighed for at deltage i brevandring og isklating.

Træf 10

Bodø

(67° 17,1 N, 14° 22,1 E)

Torsdag den 22. juni

Kl. 16

Trip

52 sm.

Distance i alt

945 sm.



Fra Bodø kan man sejle med ribbåd eller køre med bus til Saltstraumen.

Saltstraumen regnes for verdens kraftigste tidevandsstrøm og danner på de rigtige tidspunkter nogle fantastiske hvirvler.

Det er også muligt at sejle gennem Saltstraumen ved skiftende vande.



Træf 11

Værøy

(67° 39,5 N, 12°42,1 E)

Lørdag den 24. juni

Kl. 18

Trip

46 sm.

Distance i alt

991 sm.



Værøy er en meget markant ø, som ligger ca. 10 sm SSV for Lofotodden. I fortællingen "En verdensomsejling under havet" af Jules Vernes endte undervandsbåden "Nautilus" i malstrømmen Moskenstraumen mellem Lofotodden og Værøy. Vi sejler udenom!

Værøy er en aktiv fiskerihavn med masser af hjeller (stativer) til tørring af fisk, fuglefjelde mm. Der er fine turmuligheder med alle sværhedsgrader.

Træf 12

Skrova

(68° 10 N, 14° 40 E)

Torsdag den 29. juni

Kl. 13

Trip

55 sm.

Distance i alt

1046 sm.



Skrova er center for hvalfangst (vågehval, ikke truet).

Rimelig let tur til toppen, Høgskrova 258 m, hvorfra der er en fantastisk udsigt til Lofotveggen og til de mange hvide sandstrande med azurblåt hav, lige til at hoppe i, hvis man ser bort fra temperaturen.



Afslutning

Andenes

(69° 19,5 N, 16° 08 E)

Onsdag den 5. juli

Kl. 18

Trip

86 sm.

Distance i alt

1132 sm.




Andenes ved midnat

Vi slutter flotillen med fællesspisning i Andenes.

Andenes er det nordligste punkt i Nordland. Man skal ikke mere end 20 sm ud, før man får vanddybder på over 2 km. Her spiser de unge kaskelothvaler sig fede i blæksprutter og andre lækre sager.

Det er muligt at komme på hvalsafari, hvor bådene kommer helt tæt på kaskelothvalerne, eller man selv sejle derud, hvis man har lyst til det.



Kaskelothval ved Andøya




LOFOTEN - Midnatssolens Vand FTLF's lange flotille 2017



Fra Andenes kan man sejle videre, uden- eller indenom Norges næststørste ø Senja til Tromsø og eventuelt videre til Nordkapp og Kirkenes, eller man kan vende retur ad adskillige ruter.

Man kan sejle sydøstover mod Narvikfjorden og Tysfjorden, man kan sejle sydover gennem Raftsundet eller sydvestover på ydersiden af Vesterålen og Lofoten (hvis vejret er til det), og man kan på hjemturen se noget af det, man gik glip af på opturen.



HUSK det er altid skippers eget ansvar, hvor og hvornår man sejler!